



## GUILLERIES I PEDRAFORCA




**DATA ACTIVITAT**  
**LLOC I HORA CS**  
**CLASSIFICACIÓ**  
**EQUIPAMENT**  
**RECORREGUT**  
**TERRENY**  
**EXPERIÈNCIA**  
**ENCARREGAT**

**27 -29 JUNY**  
**07,00 Auditorio Bus 24 places**  
**★★★ Exigent**  
**Motxilla, botes, menjar i aigua**  
**Lineal y circular**  
**Senders i camins de muntanya.**  
**Pràctica excursionista habitual.**  
**EUGENIO GÓMEZ**

Allotjament en règim de mitja pensió al  
**Hostal Cal Batista**

27 dissabte

★★ (Moderat)



### TAVERTET – RUPIT I PRUIT

Ruta lineal entre 2 dels pobles més bonics i representatius dels Guilleries. Baixarem els penya-segats de Taverdet i paral·lelament a ells passarem pels salts de l'Abeurador i del Molí del Rodor.

Bosc mediterrani a dolls en una excursió per a gaudir per la seua distància i comoditat.

En arribar a Rupit ens sorprendrem amb l'arquitectura del poble.


|                  |         |
|------------------|---------|
| Distància        | 11.1 Km |
| Ascens Acumulat  | 561 m   |
| Descens Acumulat | 582 m   |
| Temps Efectiu    | 4,35 h  |





28 diumenge

★★★ (Exigent)



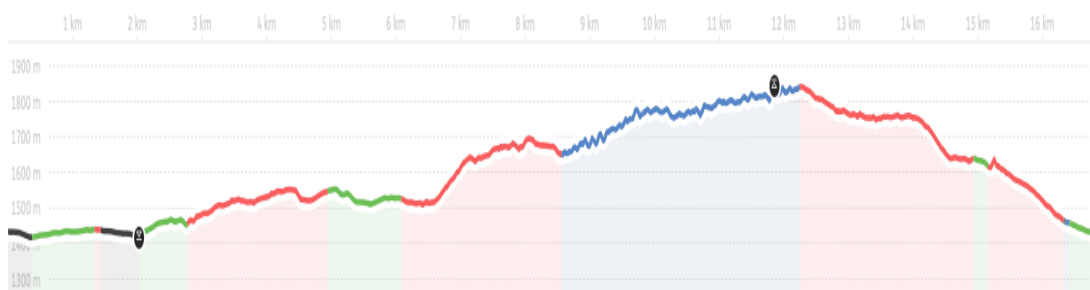
|                  |          |
|------------------|----------|
| Distància        | 16,8 Km  |
| Ascens Acumulat  | 553 m    |
| Descens Acumulat | 553 m    |
| Temps Efectiu    | 6-7,00 h |

**CIRCULAR PEDRAFORCA**

Circular a la mítica muntanya catalana. Eixint de la població de Gosol i seguint, pràcticament, la ruta del PR-C-127 admirarem per totes les seues cares el massís del Pedraforca amb les seues dos puntes (Pollegos) ben diferenciades, els seus canals, els seus boscos i serrals.

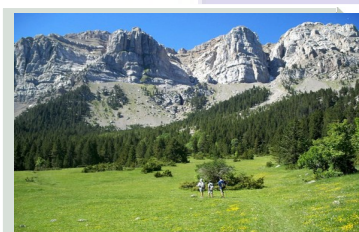
Just a mitat de la ruta ens trobarem amb el refugi Lluís Estasen on ens podrem avituallar de menjar i beguda si és necessari.

La ruta no revist cap dificultat, és còmoda i per bons camins.



29 dilluns

★★★ (Exigent)

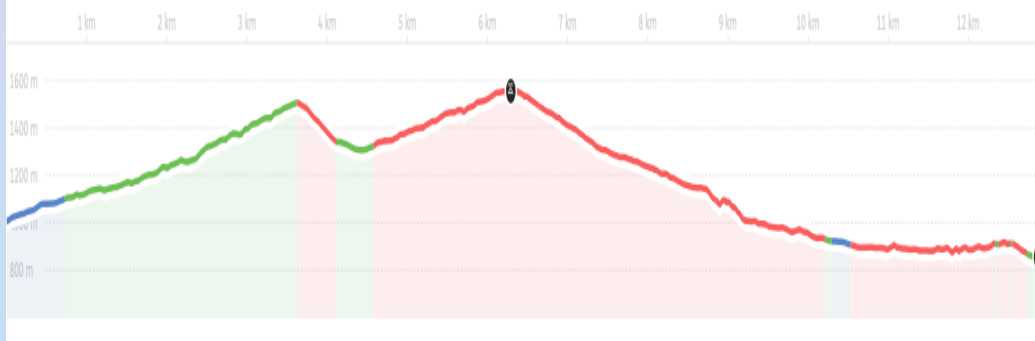


|                  |         |
|------------------|---------|
| Distància        | 12,9 Km |
| Ascens Acumulat  | 799 m   |
| Descens Acumulat | 951 m   |
| Temps Efectiu    | 6,30 h  |

**SERRA DEL CADÍ - MOIXERÓ**

El Pedraforca no és l'única muntanya de la Serra del Cadí-Moixeró. Hi ha moltes més. Per al tercer dia, us proposem una marxa per a conèixer altres zones d'este, a vegades desconegut, parc natural

Eixint de Greixer pel GR-107 i pel coll d'Escriu aconseguirem el refugi Sant Jordi. Des d'on, en baixada, passarem per diferents salts d'aigua. Arribarem al refugi Vents del Cadi des d'on, seguint el va riure, ens dirigirem a Bagá. En un punt de la carretera ens arregarà el bus per a la volta a Castelló.





### PREUS I INSCRIPCIÓ

SOCIS DEL CEC: Federats 280 €.  
No Federats 289 €.

DATA LIMIT D'INSCRIPCIÓ: Dilluns, 22 de Juny

**Allojament en règim de mitja pensió al  
Hostal Cal Batista.**

La inscripció es pot formalitzar per qualsevol dels modes següents:

WEB: [www.cecs.es](http://www.cecs.es) a la correspondent fitxa d'activitat.  
Whatsapp: 643 810 311 amb el correspondent grup.  
TELÈFON: 964 234 490 en horari d'atenció al públic els dilluns,  
dimecres i divendres de 19,00 a 21 hores.  
E-MAIL: [info@cecs.es](mailto:info@cecs.es) indicant les dades personal.  
EN LA SEU DEL CEC: Dins l'horari d'atenció al públic esmentat.

### PAGAMENT

PAGINA WEB Mitjançant targeta de crèdit a la correspondent fitxa d'activitat.

INGRÉS O TRANSFERÈNCIA: En el següent compte bancari a nom del CEC, indicant en el concepte el vostre nom i cognom així com l'activitat (Nom cognom—Activitat), perquè es pugui identificar clarament.

Ruralnostra: IBAN ES97 3138 2002 9320 3190 5322

