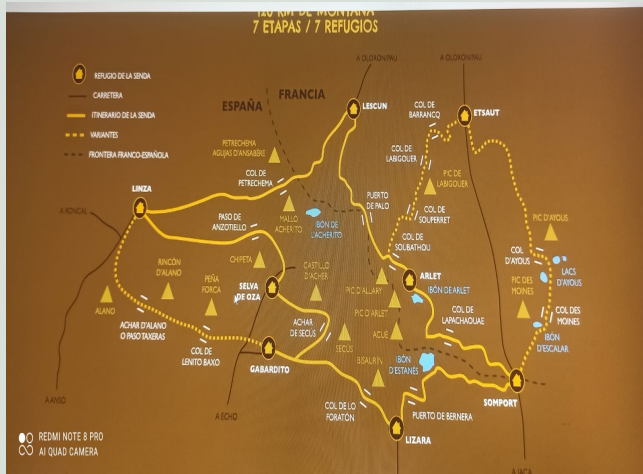


## PIRINEUS SEPTEMBRE 2025. SENDA CAMILLE.



DATA ACTIVITAT	5-13 Septiembre 2025
LLOC I HORA CS	Pendent de confirmació
CLASSIFICACIÓ	★★★★ Fatigós
EQUIPAMENT	Motxilla, botes, menjar, aigua i bossa de viatge.
RECORREGUT	Lineal y circular
TERRENY	senders y camins forestals
EXPERIÈNCIA	Practica habitual a la muntanya
ENCARREGAT	<b>Pepe Pastor</b>

### 5 divendres



Distància	XX,X Km
Ascens Acumulat	Xxxx m
Descens Acumulat	Xxxx m
Temps Efectiu	X:XX h


### VIATGE CASTELLÓ AL PORT DE SOMPORT

Sortida des de Castelló (bus o cotxe particular per definir) cap al refugi de Somport on tenim el sopar dormir i esmorzar inclòs, allà ens entregaran un mapa, un sac sabana (per la qual cosa no cal emportar-se'l de casa), a més a tots els refugis hi ha mantes) una cartilla de segellament i una samarreta que ens la donaran en acabar la ruta.

### NOTA IMPORTANT

Disponibilitat de 20 places. Enviar còpia DNI i de la targeta Federativa en el moment de la inscripció






6 dissabte

★★★★ (Fatigos)

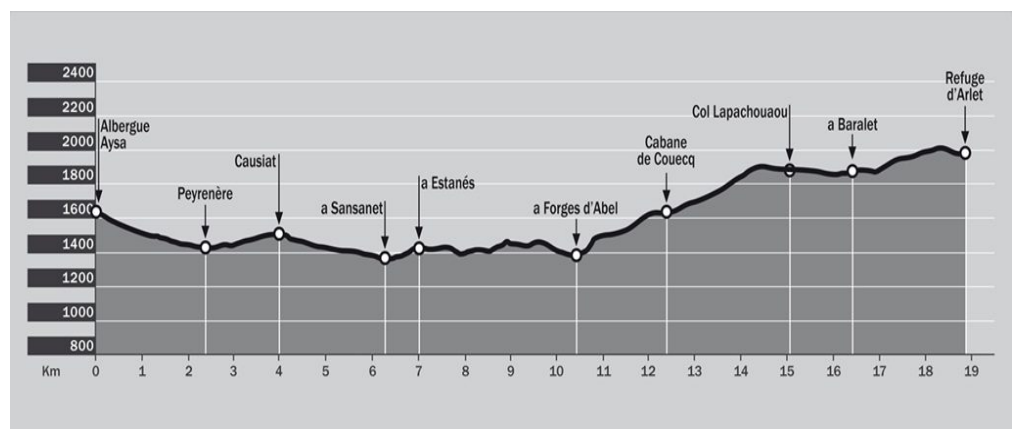


Distància	19,9 Km
Ascens Acumulat	1148 m
Descens Acumulat	781 m
Temps Efectiu	6-7,00 h



### ALBERGUE AYSA - ARLET

Asseguda entrem al bosc de Sansanet per arribar a Espelunguère passant per la cabana d'Escuret. Ascendim al col de Lapachouau i creuem el Plateau de Banasse fins a Arlet. En aquesta etapa serà l'única que a la motxilla haurem de portar el necessari per a 2 dies ja que a Arlet és l'únic refugi que no arriben els cotxes.



7 diumenge

★★★ (Exigent)

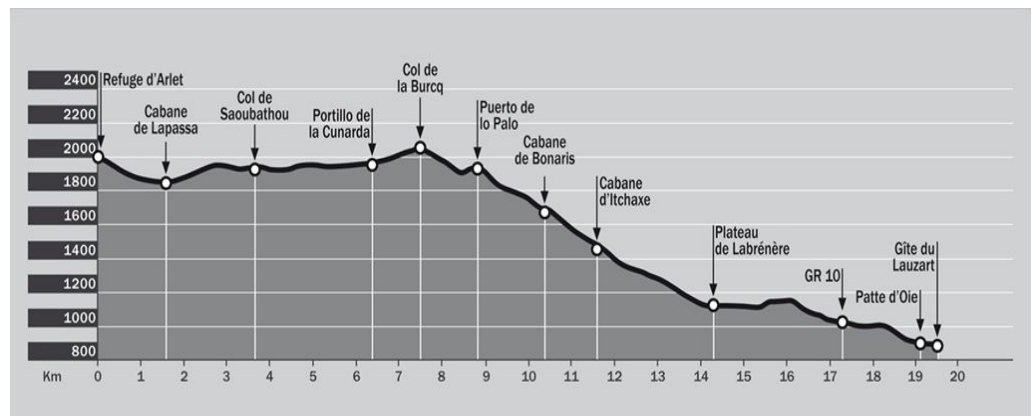


Distància	19,5 Km
Ascens Acumulat	518 m
Descens Acumulat	1641 m
Temps Efectiu	6,00 h



### REFUGIO D'ARLET - GITE DE LAUZART.


Recorrem mitja etapa en alçada passant el Camí de la Llibertat, fins al Col de Pau. I fort descens a la vall, fins a donar vista a l'impressionant Cirque de Lescun.





**8 dilluns**

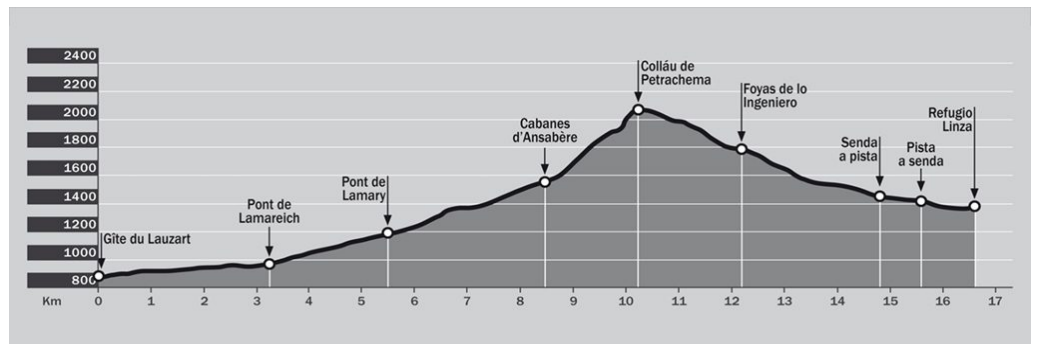

★★★★ (Fatigos)



Distància	16,6 Km
Ascens Acumulat	1290 m
Descens Acumulat	790 m
Temps Efectiu	7,00 h

### LESCUN - LINZA

L'etapa arrenca per pista asfaltada, però la impressionant vista del Circ de Lescun, amb les moles rocoses de les Billaires, Taula dels Tres Reis i Petrechema ens delectaran el camí. Al pla d'Ansabère podem aprofitar l'última ocasió de comprar formagix francès. A partir d'allà, la pujada fins a les Agulles ens exigirà més esforç. Entrem de nou a Aragó i descendirem cap a Linza entre faigs centenària.




★★★ (Exigent)

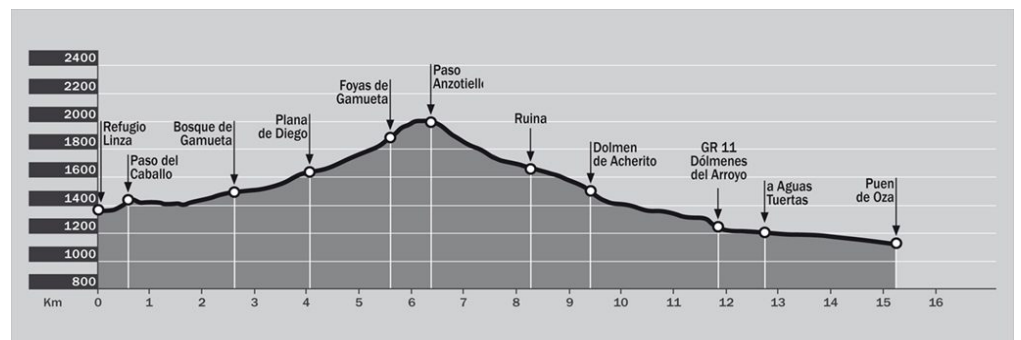

**9 dimarts**

### LINZA – SELVA DE OZA

Davant el refugi de Linza prendrem el camí per assolir el Pas del Cavall i seguir cap a Anzotiello, Mallo Gorreta i els Quimboas, entre d'altres, que semblen una muralla infranquejable. El descens cap a Guarrinza ens permetrà veure vestigis prehistòrics. I a la Selva d'Oza podrem gaudir d'una cervesa sota el faig monumental de la cantina Costeros.



Distància	15,3 Km
Ascens Acumulat	800 m
Descens Acumulat	1050 m
Temps Efectiu	6,00 h





10 dimecres

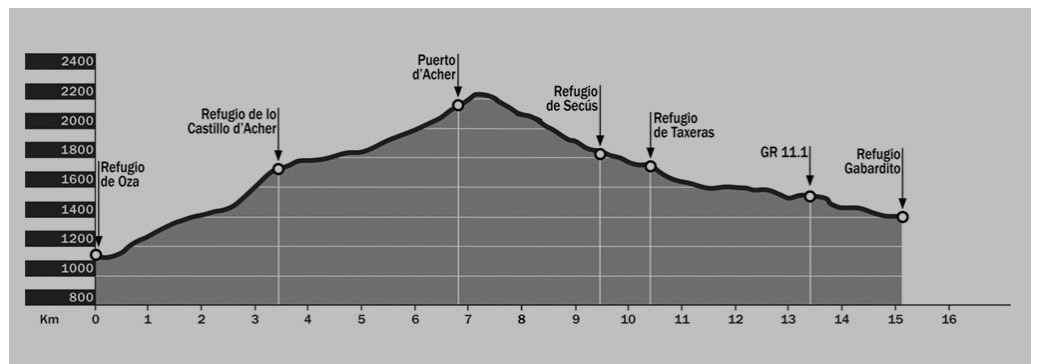
★★★★ (Fatigos)



Distància	16,6 Km
Ascens Acumulat	1300 m
Descens Acumulat	1040 m
Temps Efectiu	7,00 h

### SELVA DE OZA – GABARDITO (Per Castillo de Acher)

Ens endinsarem en el frondós bosc d'Oza per acostar-nos a les faldilles del Castell d'Acher, la muntanya més emblemàtica de la Vall d'Uixixons. Passarem també per un dels racons menys coneguts i més sorprenents de la zona, Secús i Taxeras. Aquí hi ha l'alternativa en cas de mal temps, boira espessa o cansament es pot fer l'alternativa: TEMPS 4,30h. DESNIVELL POSITIU 400 m. NEGATIU 350 mts.




★★★ (Exigent) ★★★★★ (Fatigos)

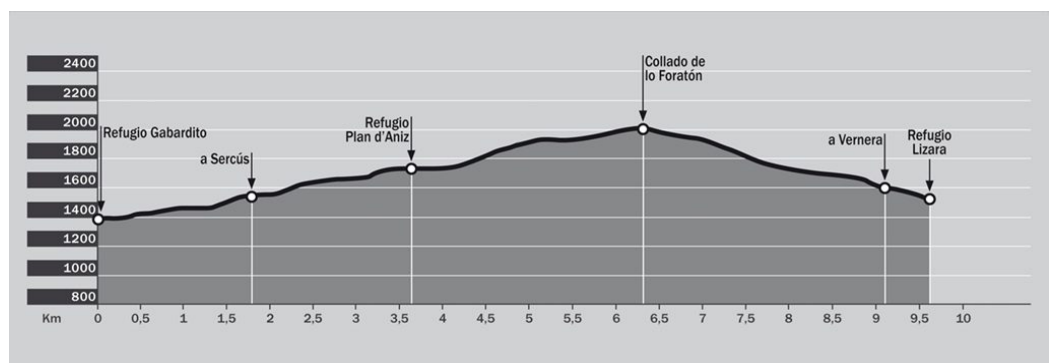

11 dijous

### GABARDITO - LIZARA

Aquesta seria l'etapa més curta si no es puja al Bisaurín, ja que d'un refugi a un altre es pot arribar en menys de 4 hores. Però la pujada al Bisaurín, que és un dels pics més alts de la zona i un clàssic de l'esquí de travessia a l'hivern, tot i que dura, pot ser espectacular. Una altra opció és recórrer la Serra de Gabàs en comptes de caminar per les pastures dels ports de Déu te Salve, Plandániz i Foratón.




Distància	9,6 Km
Ascens Acumulat	693-1400 m
Descens Acumulat	536-1236 m
Temps Efectiu	4-6,00 h





12 divendres

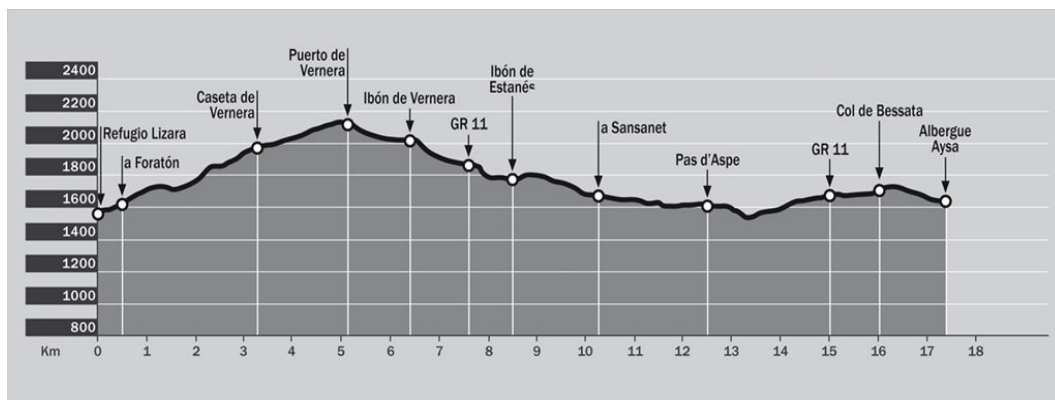
★★★★ (Fatigos)



LIZARA - SOMPORT.

Aquesta és una de les etapes més boniques, ja que tant la Vall dels Sarrios com l'ibó d'Estanés arriben a sobrecollir. Tampoc és gaire dura, però sí llarga. Es comença amb una ascensió d'unes 2 hores, per després pujar per la Paül de Bernera i la Vall dels Sarrios, baixar a l'ibó i creuar el Bosc de les Fags cap al port de Somport. A l'antiga frontera es troba l'Alberg Aysa.

Distància	17,4 Km
Ascens Acumulat	1070 m
Descens Acumulat	980 m
Temps Efectiu	6-7,00 h



**PREUS I INSCRIPCIÓ**

**SOCIS DEL CEC:** Federats: **600 € APROX.**  
No federats: **620 € APROX.**

Inclou allotjament a mitja pensió en Albergs i refugis de Muntanya, trasllat de maletes (descompte de 80 € si es renuncia) i Allotjament i esmorzar en hotel «Gran Hotel» a Jaca en habitació doble, les Despeses d'organització i l'assegurança sanitària en cas d'accident esportiu, per als que no estiguen federats

**Preguem als interessats ho comuniquin com més aviat millor. Les places en ls refugis s'esgoten rapidament.**

La inscripció es pot formalitzar per qualsevol dels modes següents:  
**TELÈFON:** 964 234 490 en horari d'atenció al públic els dilluns, dimecres i divendres de 19,00 a 21 hores.

**E-MAIL:** info@cecs.es indicant les dades personals, de contacte i el DNI, i si és la primera vegada, adjuntant fotocòpia de la llicència federativa

**EN LA SEU DEL CEC:** Dins l'horari d'atenció al públic esmentat.

**PAGAMENT**

Cal un avançament de 30 € per formalitzar la reserva. Una vegada confirmada la disponibilitat de la plaça, el pagament pot efectuar-se de dos maneres:

**INGRÉS O TRANSFERÈNCIA:** En el següent compte bancari a nom del CEC, indicant en el concepte el vostre nom i cognom així com l'activitat (Nom cognom—Activitat), perquè es pugui identificar clarament.

Ruralnostra: IBAN ES97 3138 2002 9320 3190 5322



**ABONANT-HO** en la seu del CEC, en efectiu.



GENERALITAT  
VALENCIANA  
Vicepresidència Primera i  
Conselleria de Cultura i Esport

**SEMPRE  
TEUA**  
La teua llengua



C/Jesús Martí Martín, 24 Bis  
12006 Castelló de la Plana

T.964234490

info@cecs.es / www.cecs.es

Horari Seu:

Dilluns, dimecres divendres de 19,00-21,00