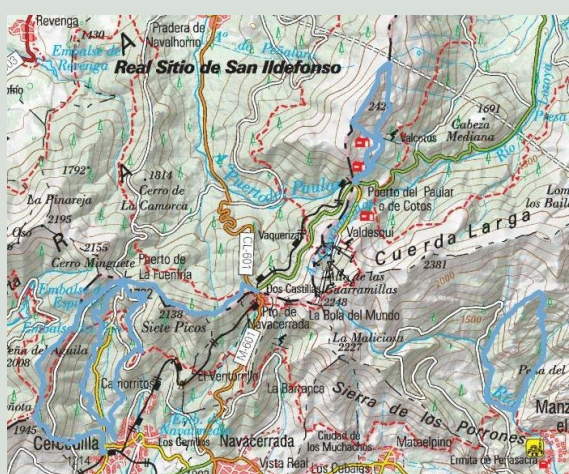




## PARC NACIONAL DE LA SERRA DE GUADARRAMA 2025.



<b>DATA ACTIVITAT</b>	Setmana Santa, 18-21 d'abril.
<b>LLOC I HORA CS</b>	6:00 h, Auditori (Autobús, 24 places).
<b>CLASSIFICACIÓ</b>	★★★ (Exigent).
<b>EQUIPAMENT</b>	Motxilla, botes, menjar, aigua i bossa de viatge.
<b>RECORREGUT</b>	Lineal i circular.
<b>TERRENY</b>	Senders i camins forestals.
<b>EXPERIÈNCIA</b>	Pràctica excursionista habitual.
<b>ENCARREGAT</b>	ELENA RODRÍGUEZ I EUGENIO GÓMEZ.

18 divendres

★★★ (Moderat)

### PORT DE NAVACERRADA - CERCEDILLA PEL PORT DE LA FUENFRÍA.

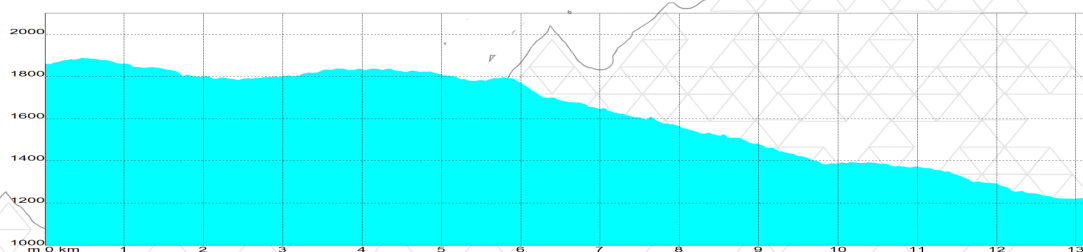
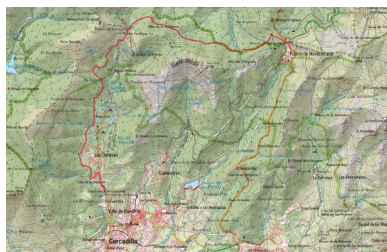
Senzilla però bonica ruta per a començar a gaudir de Guadarrama. Recorrerem part dels més típics camins de la serra com són el camí Schmid, la senda dels Cospes o la Cañada Real Segoviana.

Partint del Port de Navacerrada (1.860 msnm) prendrem el camí Schmid recorrent el vessant nord de Siete Picos. Ens desviarem per la Senda dels Cospes fins a aconseguir el Port de la Fuenfría (1796 msnm). Des d'ací baixarem suaument fins a Cercedilla a 1250 msnm on ens arplegarà el bus per a traslladar-nos a l'hotel.

Allotjament a mitja pensió a [l'Hospedería La Cañada](#) de Moralarzal.




DISTÀNCIA	13,1 km
ASCENS ACUMULAT	130 m
DESCENS ACUMULAT	760 m
TEMPS EFECTIU	3:45 h





19 dissabte

★★★ (Exigent)



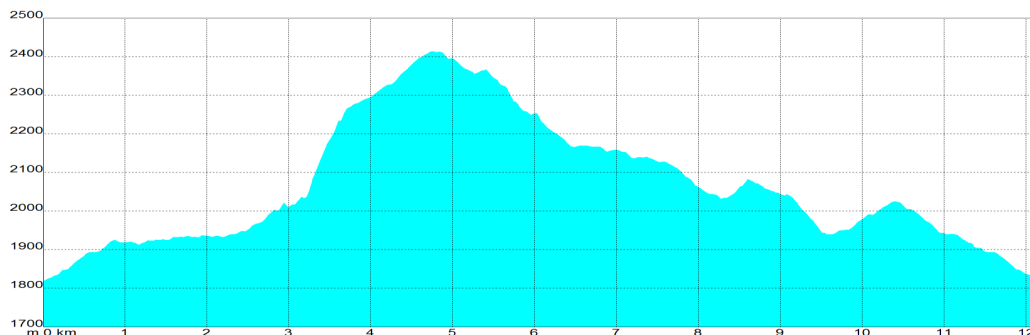
DISTÀNCIA	11,9 km
ASCENS ACUMULAT	760 m
DESCENS ACUMULAT	760m
TEMPS EFECTIU	4:30 h

### CIRC I LLACUNES DE PEÑALARA.

Excursió circular que discorre, íntegrament pel Parc Nacional i, en concret, pels cims més elevats de la Serra de Guadarrama. Eixirem del Port de los Cotos (o del Paular 1830 m). Guanyant suaument altura, per un camí a mig vessant, ens dirigirem directament cap al circ de Peñalara amb la seua impressionant llacuna glacial situada a 2050 m. Des d'ací, per la canal de la Ceja, pujarem al pic de Peñalara (2.428 m) màxima altura del Parc Nacional. Seguint la cresta cap al nord-est passarem pel Risco de los Claveles (2.388 m) que travessarem mitjançant una sendera aèria i pel Risco de los Pájaros (2334 m). Des d'ací baixarem a la llacuna de los Pájaros, travessarem el circ de Claveles i el de las Cinco Lagunas per a suaument descendir al camí que ens portarà de nou al punt de partida en el port de los Cotos.


Aquesta excursió no és aconsellable amb mal temps o amb neu, ja que pot haver-hi gel en la zona rocosa del pic Claveles que cal travessar.

Allotjament a mitja pensió a l'Hospedería La Cañada de Moralarzaral.



20 diumenge

★★★ (Exigent)



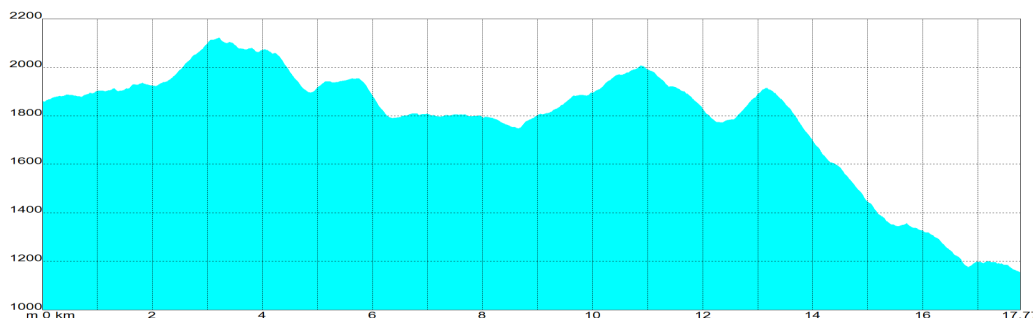
DISTÀNCIA	17,5 km
ASCENS ACUMULAT	800 m
DESCENS ACUMULAT	1500 m
TEMPS EFECTIU	6:30 h

### PORT DE NAVACERRADA - SIETE PICOS - PEÑOTA - CERCEDILLA.

Excursió lineal que partint del Port de Navacerrada (1858 m) i travessant la Serra en sentit oest ens deixarà al poble de Cercedilla (1214 m).

Des del Port de Navacerrada ascendirem al primer, i més alt, pic del dia, Siete Picos (2138 m) destacat per les seues crestes rocoses i el seu impressionant desnivell de la cara sud. Descendirem al coll Ventoso, tornarem a ascendir al Cerro Ventoso (1964 m) i, des d'ací, baixarem suaument fins al port de la Fuenfria (1796 m) tradicional via de comunicació entre els dos altiplans. Des del port de la Fuenfria prendrem el GR-10 que passant pel coll de Marichiva (1750 m) ens pujarà al pic de l'Águila (2008 m). Des d'ací baixarem al coll de Cerromalejo (1830 m), tornarem a ascendir a la Peñota (1944 m) per a, des d'ací, en descens vertiginós arribar al nostre destí en Cercedilla.

Allotjament a mitja pensió a l'Hospedería La Cañada de Moralarzaral.





21 dilluns

★★★ (Exigent)

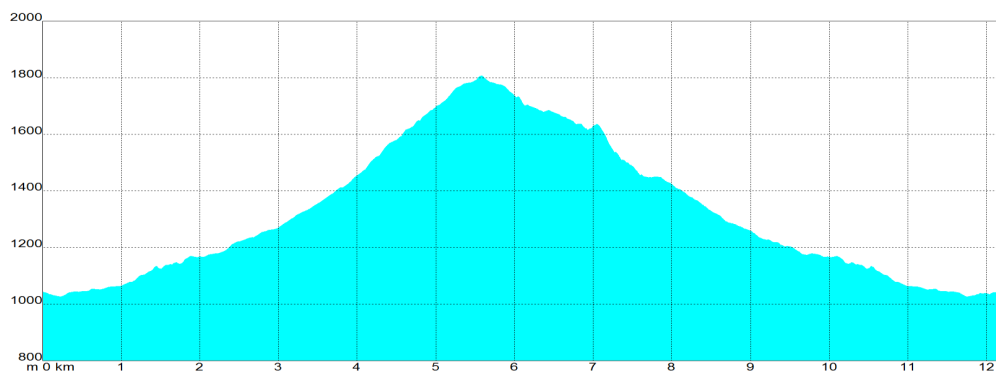


DISTÀNCIA	12 km
ASCENS ACUMULAT	800 m
DESCENS ACUMULAT	800 m
TEMPS EFECTIU	5:00 h

### CANTO COCHINO - COLL VENTANA - CANTO COCHINO.

Tornem a la Pedriza a veure si aquesta vegada podem, a més de caminar, veure alguna cosa. Partint de Canto Cochino (1.000 msnm) prendrem l'autopista de La Pedriza fins a Prado Pelucas. Des d'ací sense travessar el riu i paral·lels a ell, pujarem suaument pel vessant del Pájaro, travessarem el riu i ara sí, en pendent pujarem fins a aconseguir el coll de la Ventana (1800 msnm).

Des d'ací les vistes són espectaculars de tota la Pedriza Posterior, així com, de tot el vessant sud del Guadarrama. Descendirem per una senda molt entretinguda amb passos inversemblants fins al coll de la Dehesilla. Des d'ací al Tolmo i tornada a Canto Cochino per a dinar i prendre el bus de tornada a Castelló.



#### PREUS I INSCRIPCIÓ

**SOCIS DEL CEC:** Federats: 340 €.  
No federats: 352 €.  
Suplement per habitació individual: 120 €.

Inclou el transport en autobús, allotjament a mitja pensió en habitacions dobles a l'Hospederia La Cañada de Moralarzal, les despeses d'organització i l'assegurança sanitària en cas d'accident esportiu, per als que no estiguen federats.

**LA INSCRIPCIÓ ES TANCARÀ** el divendres 11 d'abril.

La inscripció es pot formalitzar per qualsevol dels modes següents:

**TELÈFON:** 964 234 490 en horari d'atenció al públic els dilluns, dimecres i divendres de 19:00 a 21:00 hores.

**E-MAIL:** info@cecs.es indicant les dades personals, de contacte, i si és la primera vegada, adjuntant fotocòpia de la llicència federativa

**EN LA SEU DEL CEC:** Dins l'horari d'atenció al públic esmentat.

**WHATSAPP:** 643 810 311 Comunitat del Centre Excursionista de Castelló.

#### PAGAMENT

Una vegada confirmada la disponibilitat de la plaça, el pagament pot efectuar-se de dos maneres:

**INGRÉS O TRANSFERÈNCIA:** En el següent compte bancari a nom del CEC, indicant en el concepte el vostre nom i cognom així com l'activitat (Nom cognom—Activitat), perquè es pugui identificar clarament:

**Ruralnostra: IBAN ES97 3138 2002 9320 3190 5322**



**ABONANT-HO** en la seu del CEC, en efectiu.



GENERALITAT  
VALENCIANA  
Vicepresidència Primera i  
Conselleria de Cultura i Esport

**SEMPRE  
TEUA**  
La teua llengua



C/Jesús Martí Martín, 24 Bis  
12006 Castelló de la Plana

T.964234490  
info@cecs.es / www.cecs.es

**Horari Seu:**  
dilluns, dimecres i divendres / 19:00-21:00 h